

Naturerleben für ALLE

IN KÄRNTENS AUSGEZEICHNETER NATUR

Ein Naturerlebnis ohne Hürden, dafür inmitten der österreichischen Alpensüdseite: Kärnten macht es möglich. Im Rahmen des Projekts der ARGE Naturerlebnis Kärnten „Naturerleben für ALLE“ wurden in ganz Kärnten attraktive, barrierefreie Naturerlebnisse geschaffen, die für Menschen mit und ohne Behinderungen erholsame Orte der Ruhe und der Gelassenheit bieten.



Eggeralm, Gailtal | © Stabentheiner

Smaragdgrüne Seen, weiche Waldböden, duftende Kräuterwiesen, kraftspendende Weitblicke: Die südliche Landschaft Kärntens garantiert einerseits Entspannung, andererseits Abenteuer und zweifellos eine unvergessliche Auszeit vom Alltag. Um solche Glücksmomente für jedermann zugänglich zu machen, entstanden im Rahmen eines Leuchtturmprojektes des Landes Kärnten insgesamt 10 Einrichtungen, die es allen, die es benötigen ermöglicht, besondere Plätze in ausgewählten Schutzgebieten zu erreichen und die Natur mit allen Sinnen zu erleben.

Gemeinsam barrierefrei

Diese Angebote reichen von Erlebnisrundwegen am Weissensee und im Biosphärenpark Nockberge über einen Geolehrpfad an der Villacher Alpenstraße bis hin zu barrierefreien Seezugängen und bieten allesamt leichte und entspannte Wanderungen oder Besichtigungen an besonderen Naturschauplätzen. Als Basis für ein einzigartiges Urlaubserlebnis für ALLE wurden und werden in einem für Österreich einzigartigen Projekt barrierefreie Hotels und Restaurants sowie zahlreiche Freizeiteinrichtungen und Sehenswürdigkeiten nach ÖZIV Kriterien zertifiziert. Somit kann in ganz Kärnten das Versprechen eines barrierefreien „Urlaubs für ALLE“ in mitten der einzigartigen Berg-Seen Landschaft abgegeben werden.



Denn: Barrierefreiheit ist im Alltag und in der Freizeit für 10 Prozent der Bevölkerung unentbehrlich, für ca. 40 Prozent notwendig, aber für 100 Prozent aller angenehm.

7 Mal barrierefreies Naturerlebnis für ALLE

Daneben werden in und um diese Schauplätze Erlebnisprogramme angeboten, die Menschen mit und ohne Behinderungen zu besonderen Plätzen in Kärntens Natur geleiten. Diese Touren bieten einen Einblick in die Schutzgebiete und sind wie die barrierefreien Einrichtungen an denen sie sich befinden, nicht nur kinderwagentauglich, sondern sind ebenso mit dem Rollstuhl zu bewältigen. Deshalb wurde auf weite Distanzen während des Programmes verzichtet und es rücken die kleinen Besonderheiten entlang des Weges in den Fokus der Aufmerksamkeit.

... für ALLE Menschen mit und ohne Behinderungen:



Personen mit Sehbehinderungen



Hörbehinderte und gehörlose Menschen



gehbehinderte Personen



ältere Personen



Familien



Menschen mit Kleinkindern im Kinderwagen

Im unmittelbaren Umfeld jedes Naturerlebnisses befinden sich:



barrierefreier Parkplatz



barrierefreie sanitäre Einrichtungen



Alle barrierefreien Naturerlebnis Einrichtungen, die dort angebotenen Programme und die zertifizierten Hotels und Restaurants sind auf www.kaernten.at/barrierefrei dargestellt und auch buchbar.



ZUM PROJEKT „NATURERLEBEN FÜR ALLE“



ARGE Naturerlebnis Kärnten | © Fatzi

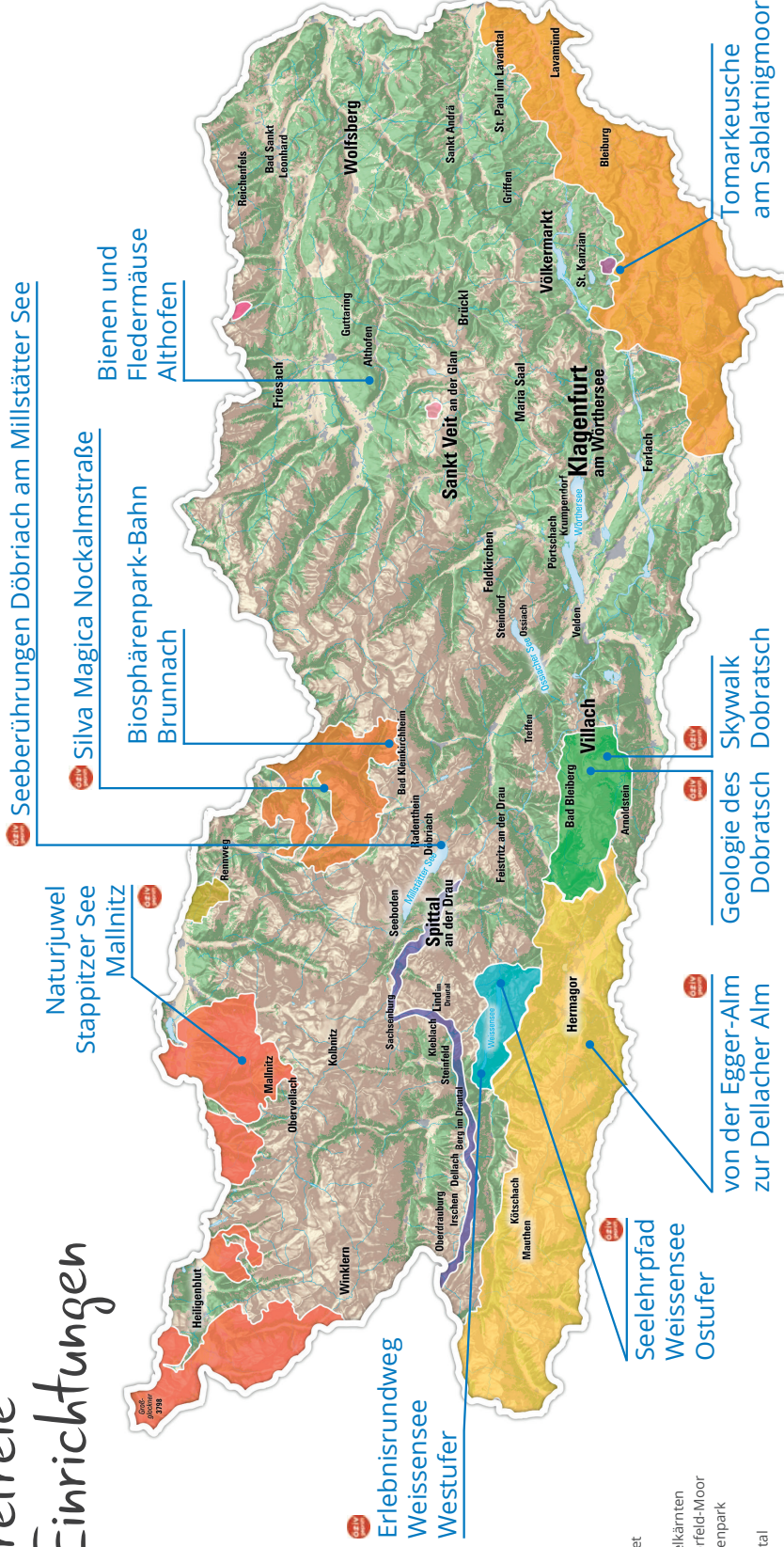
Die dargestellten inklusiven Naturerlebnis-Programme wurden im Rahmen des Leader-Projektes „Naturerleben für ALLE“ geplant. Weiters wurden die Ranger und Guides entsprechend geschult, Menschen mit und ohne Behinderungen gemeinsam in die Natur Kärntens zu entführen. Bereits 2018 wurde das Projekt mit dem Inklusionspreis ausgezeichnet.



Kärntens barrierefreie Naturerlebnis-Einrichtungen



bereits zertifizierte
Einrichtungen



Kärntens Schutzgebiete

- Nationalpark Hohe Tauern
- Europashutzgebiet Obere Drau
- Geopark Karnische Alpen
- Naturpark Weissensee
- Naturpark Dobratsch
- Geopark Karawanken
- Europashutzgebiet Sablatnigmoor
- Schutzgebiet Mittelkärnten
- Ramsar-Gebiet Höföld-Moor
- UNESCO Biosphärenpark Nockberge
- Schutzgebiet Polltal

NATURERLEBEN FÜR ALLE 2024



Alle Programme finden in Schutzgebieten statt und sind auf ihre Umweltverträglichkeit geprüft.

REGION	MONTAG	DIENSTAG	MITTWOCH	DONNERSTAG	FREITAG	SAMSTAG	SONNTAG
Mittelkärnten		Auf den Spuren der Feldlerche 30.04. 15 – 17:30 Uhr	Auf den Spuren der Feldlerche 03.04. 15 – 17:30 Uhr				
Biosphärenpark Nockberge Region Millstätter See - Bad Kleinkirchheim - Nockberge	Kräuterkunde am See 06.05. – 23.09. 14 – 16:30 Uhr				Naturerlebnis Grundalm 12.07. – 06.09. 10 – 13 Uhr		
Naturpark Dobratsch - Region Villach			Begegnungen mit dem Naturwunder Wald 03.07. – 04.09. 16 – 17:45 Uhr				
Naturpark Weissensee	Entdeckungsreise im Naturpark täglich nach Voranmeldung 9:30 Uhr – ca. 12:30 Uhr						
Nassfeld - Pressegger See Lesachtal Weissensee		Die Kraft der Almkräuter 11.06. – 10.09. 10 – 14 Uhr					
Nationalpark Hohe Tauern Kärnten - Mallnitz	Naturjuwel „Stappitzer See“ auf Anfrage für Gruppen buchbar						

Änderungen der Programme vorbehalten!

Tourismusregion Mittelkärnten

AUF DEN SPUREN DER FELDLERCHE

Erlebe die faszinierende Vielfalt der Vogelwelt hautnah bei unserer barrierefreien Vogelbeobachtungswanderung durch eines der letzten Brutgebiete, des einstig häufigsten Feld- und Wiesenvogel, der Feldlerche. Starte gemeinsam mit unserem sachkundigen Guide nach einer Slow Food Jause mit Reindling und Kaffee die Erkundung der idyllischen Landschaft und lausche dem trillernden Gesang dieser bezaubernden Tiere. Tauche ein in die Welt der Vögel und erlebe unvergessliche Momente voller Entdeckungen und Naturgenuss! Nimm ein Erinnerungsfoto von dir bei der Vogelbeobachtung mit nach Hause.



Althofen | ©Michael Stabentheiner_Region Mittelkärnten

Termine:	Mittwoch (03. und) Dienstag (30. April 2024)
Ausgangspunkt:	Gasthaus Lindenwirt in Kappel am Krappfeld
Startzeit Dauer:	9 Uhr ca. 3 Stunden
Preis:	Erwachsene € 25,-, mit WPC € 15,- Kinder bis 6 Jahre gratis
Leistung:	<ul style="list-style-type: none"> • Geführte Vogelbeobachtung • Erinnerungsfoto • Slow Food Frühstück
Führung in folgenden Sprachen:	

Anmeldung | Buchung:

bis spätestens 10 Uhr am Vortag
 Tourismusregion Mittelkärnten GmbH
 Unterer Platz 10
 9300 St. Veit/Glan
 +43 4212 / 45 608
 office.tourismus@mittelkaernten.at



Die Wanderung für ALLE startet beim Gasthaus Lindenwirt in Kappel am Krappfeld. Biologin Carmen Jennifer Fikar erklärt auf der kurzen Wanderung die faszinierend Vielfalt der Vogelwelt. Erlebe die Feldlerche hautnah bei einer barrierefreien Vogelbeobachtungswanderung durch eines der letzten Brutgebiete, des einstig häufigsten Feld- und Wiesenvogel. Starte gemeinsam mit unserem sachkundigen Guide nach einer Slow Food Jause mit Reindling und Kaffee die Erkundung der idyllischen Landschaft und lausche dem trillernden Gesang dieser bezaubernden Tiere. Tauche ein in die Welt der Vögel und erlebe unvergessliche Momente voller Entdeckungen und Naturgenuss! Bei der Kirche wird eine kurze Rast eingelegt. Als Abschluss bekommst du ein Erinnerungsfoto von dir bei der Vogelbeobachtung, um diesen Moment auch später immer wieder genießen zu können.

Buchung | Anreise:

Weitere Termine und Gruppen auf Anfrage buchbar.

Eine autofreie Anreise ist mit dem Zug zum Bahnhof Kappel am Krappfeld möglich. In ca. 100 m Entfernung befindet sich das Gasthaus Lindenwirt.

Besondere Hinweise:

ALLE* beinhaltet auch Gäste mit Behinderungen, Gebärdensprachdolmetscherin kann dazu gebucht werden

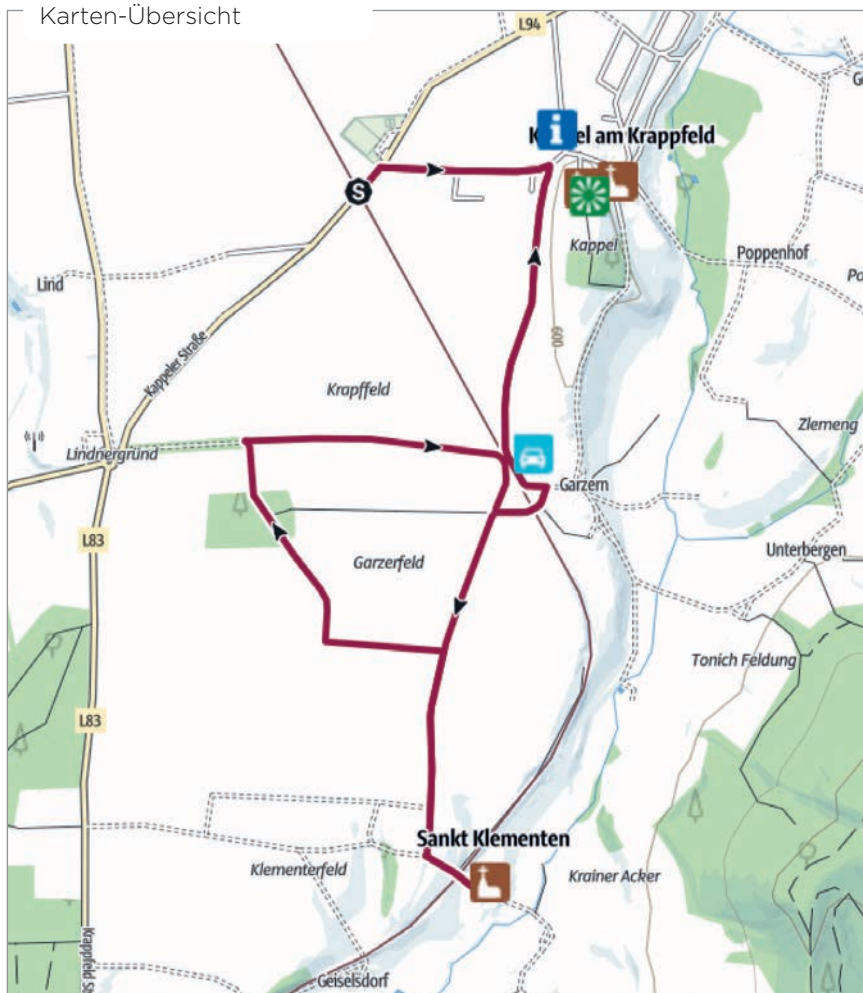
Guide | Betreuung:

Carmen Jennifer Fikar, Biologin und Bergwanderführerin



„Bei der Vogelbeobachtung geht es nicht nur um ein Tier oder eine Art, es geht darum sich selbst als Teil des Ökosystems wahr zu nehmen und hautnah zu erleben wie wohltuend die Verbindung mit der Natur für unser eigenes Wohlbefinden ist.“

Karten-Übersicht




Biosphärenpark Nockberge

NATURERLEBNIS „GRUNDALM“

Ein Biosphärenpark-Ranger empfängt Sie in der „Grundalm“, diese liegt direkt an der Nockalmstraße und ist leicht mit dem Auto erreichbar. Durch die erfahrene Begleitung wird Ihnen viel Interessantes aus diesem Gebiet vermittelt. Ob der Duft der Pflanzenwelt, das Einatmen der frischen Bergluft oder das Erfühlen der Natur, es ist sicherlich für jeden etwas dabei.



Biosphärenpark Nockberge | © Stabentheiner

Wochentag:	Freitag (12. Juli – 6. September 2024) auf Anfrage vereinbaren wir mit Ihnen gern einen separaten Termin
Ausgangspunkt:	„Grundalm“ direkt an der Nockalmstraße Erreichbar in 17 km von der Mautstation Ebene Reichenau und der Mautstation Innerkrams
Startzeit Dauer:	10 – 13 Uhr
Preis:	€ 18,- mit Sonnenschein-Card und MIC kostenlos. 25 % Ermäßigung mit Kärntner Familienkarte Zuzüglich Maut für die Nockalmstraße (die Maut ist mit der Kärnten Card kostenlos)
Leistung:	<ul style="list-style-type: none"> • Biosphärenpark-Ranger führt durch das Gelände und das Programm • Ausstellungsbesuch „Bäume als Überlebenskünstler“ • Basteln von „Zirbenduftsäckchen“ • Aktivitäten für ein spannendes Naturerlebnis am Rundweg
Führung in folgenden Sprachen:	

Anmeldung | Buchung:

bis jeweils 15 Uhr Vortag
 Biosphärenparkverwaltung Nockberge
 9565 Ebene Reichenau 117
 +43 4275 / 665
 nockberge@ktn.gv.at
 biosphaerenparknockberge.at



In der „Grundalm“, die direkt an der Nockalmstraße liegt, steht eines der ältesten Steinhäuser der Region. Hier werden sie von einer/einem Biosphärenpark-Ranger*in empfangen, der/die so einiges zu vermitteln weiß.

Egal ob es um die Vielfalt der Pflanzen oder die geologischen und kulturellen Besonderheiten dieser Region geht, an diesem Tag ist sicherlich für jeden etwas dabei.

Begleitet von einem/einer Biosphärenpark-Ranger*in erkunden sie das Gelände und erfahren Interessantes über die Natur und die Besonderheiten im Biosphärenpark Nockberge.

Im Naturbegegnungspark „Silva Magica“ können sie die einzigartige Landschaft, in der sie sich befinden, mit allen Sinnen erleben. Nach dem Besuch in einer der beliebtesten Ausstellungen an der Nockalmstraße „Bäume als Überlebenskünstler“, basteln sie noch ihr persönliches Andenken an diesen Tag in der Natur.

Besondere Hinweise:

Der Jahreszeit und Witterung angepasste Bekleidung, Jause und Getränk bitte nicht vergessen.

Guide | Betreuung:

Biosphärenpark-Ranger Markus Böheim



„Gerne bin ich mit Gästen unterwegs um die Schönheit der Natur im Biosphärenpark mit allen Sinnen zu erleben.“

Karten-Übersicht



Region: Millstätter See – Bad Kleinkirchheim – Nockberge

KRÄUTERKUNDE AM SEE

Am Ufer des Millstätter See liegt Döbriach, im UNESCO Biosphärenpark Kärntner Nockberge. Bei dieser Kräutertour erfahren Sie nicht nur, was es mit dem Sprichwort „3,3,3 bist beim Giersch dabei“ auf sich hat, sondern lernen auch Kräuter mit allen Sinnen kennen.



Kräuter | © Sam Strauß

Wochentag:	Montag (06. Mai – 23. September 2024)
Ausgangspunkt:	Döbriach, Fischerpark
Startzeit Dauer:	14 Uhr ca. 2,5 Stunden
Preis:	Erw. € 14,- Kinder (bis 16 J.) € 7,- Familie (2 Erw., 2 Kinder) € 30,-
Leistung:	<ul style="list-style-type: none">• Kräuter mit allen Sinnen erleben• Geführte Wanderung in professioneller Begleitung einer Kräuterexpertin• Verkostung/Zubereitung
Führung in folgenden Sprachen:	



Anmeldung | Buchung:

bis jeweils 16 Uhr Vortag
Tourismusbüro Döbriach
Hauptplatz 8, 9873 Döbriach
+43 (4246) 7878 0
info@doebriach.net

Diese Kräutertour bringt Sie zu Standorten direkt am Millstätter See, an denen es manch wohltuende Pflanze zu entdecken gibt. Ausgehend vom Fischerpark führt die Tour entlang des Seeufers und Bachläufen und über Felder und Wiesen. Die leidenschaftliche Kräuterexpertin öffnet Ihnen den Blick für die kostbaren und schmackhaften Kräuter. Bei dieser Tour ist für wirklich ALLE etwas dabei.

Den Ausklang findet das Programm wieder im Fischerpark, wo eine Kostprobe aus der Natur aufgewartet wird.

Genau hier haben Menschen mit Behinderung auch die Möglichkeit, bequem und sicher in den Millstätter See zu gelangen. Ein barrierefreier Zugang mit Handlauf und EuroKey-gesichertem Schwimmrollstuhl stehen kostenfrei bereit.

Besondere Hinweise:

Gute Schuhe, Regen- bzw. Sonnenschutz, Getränk behindertengerechtes WC am Start-/Endpunkt vorhanden Wegbeschaffenheit: teils asphaltiert, teils befestigte Feldwege, am barrierefreien Rundweg keine große Steigungen und kein großes Gefälle.

Guide | Betreuung:

Eva Umundum



„Die Pflanze als Lebenselixier und was sie alles noch Geheimnisvolles zu offenbaren hat – dies liebe ich zu erzählen, denn schließlich ist für alles ein Kraut gewachsen.“

Karten-Übersicht



Villach – Faaker See – Ossiacher See

BEGEGNUNGEN MIT DEM NATURWUNDER WALD


SCHUTZGEBIETS-
GEPRÜFT

Der Begriff „Waldbaden“ ist mittlerweile in aller Munde, doch was steckt dahinter?

Wir gehen dem Phänomen nach und laden Sie zu einer Erlebniswanderung mit allen Sinnen ein. Die gemütliche Tour ohne Schwierigkeitsgrad – geführt von eigens dafür ausgebildeten Naturpark-Rangern*innen – führt uns entlang der barrierefreien Wege des Warmbader Kurparks sowie der umliegenden Waldbereiche. Mit achtsamen Schritten nähern wir uns dem, was mit „Shinrin Yoku“ in Japan begonnen hat und ursächlich mit dem Naturschutzgedanken eng in Verbindung steht. Nach dieser Tour werden Sie das Naturwunder Wald und vielleicht auch sich selbst aus neuen Blickwinkeln betrachten.



Waldbaden | © Michael Stabentheiner

Wochentag:	Mittwoch (3. Juli bis 4. September 2024)
Ausgangspunkt:	Kärnten Therme, Kadischenallee 25, 9504 Warmbad-Villach, Haupteingang
Dauer:	16 – 17:45 Uhr 45 min. reine Gehzeit
Preis:	Erwachsene: € 22,- Kinder (ab 10 Jahren): € 15,- Teilnahme für Kinder ab 10 Jahren in Begleitung eines Erwachsenen.
Leistung:	<ul style="list-style-type: none"> • Begrüßung beim ThermenResort Warmbad-Villach oder auf der Schießstattwiese • Geführte barrierefreie Wanderung mit spezialisiertem Natur Aktiv Guide • Anwendung von Aroma Essenzen
Führung in folgenden Sprachen:	



Anmeldung | Buchung:

bis Vortag um 12 Uhr
Verein Naturpark Dobratsch
+43 4242 / 57 571 28
naturparke@ktn.gv.at
naturpark-dobratsch.at

Diese Tour veranschaulicht den Baum als Wunderwerk der Natur in all seiner Vielfalt, zeigt die positive Wirkung auf uns Menschen und lässt uns in die Waldatmosphäre als Ganzes mit all unseren Sinnen eintauchen. Wir ertasten, erschnuppern und begreifen wie erstaunlich die Welt der Bäume ist.

Bäume prägten seit jeher das Leben der Menschen und wirken positiv auf unsere Gesundheit, unsere Stimmung und unser Immunsystem. Unsere stillen Wegbegleiter führen ein erstaunliches Leben in Interaktion, tauschen Informationen aus und sind für uns Menschen in vielerlei Hinsicht Vorbilder, an denen wir uns gerne orientieren können und sollen.

Anreise:

Eine barrierefreie Anreise mit öffentlichen Verkehrsmitteln ist möglich!

Besondere Hinweise:

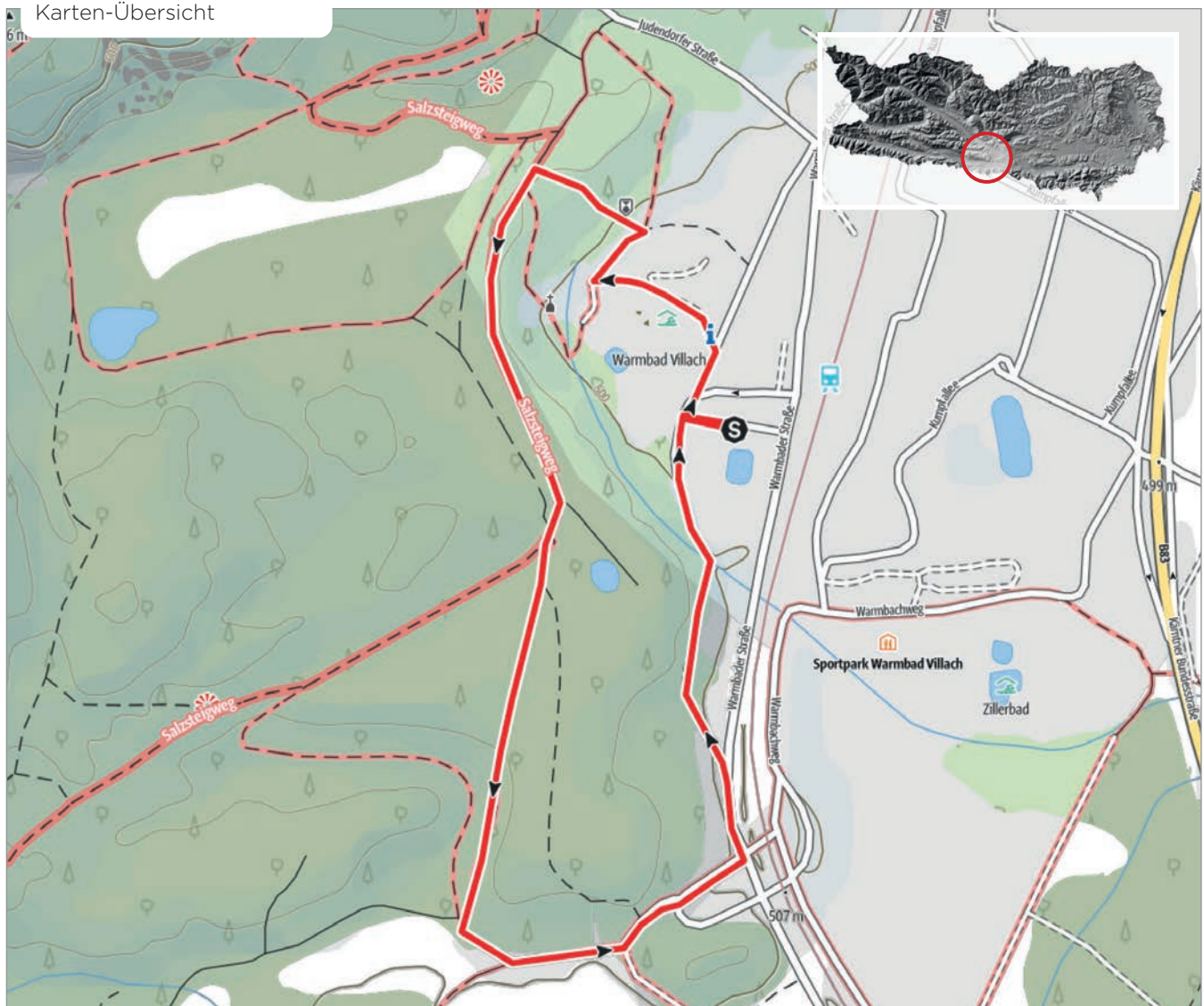
Stabiles Schuhwerk, der Witterung entsprechende Kleidung

Guide | Betreuung:



Ulrike Knely
Naturpark-Rangerin

Karten-Übersicht



Maximalroute bei entsprechender körperlicher Fitness, bei besonderem Bedarf gibt es kürzere Varianten.



Naturpark Weissensee

ENTDECKUNGSREISE IM NATURPARK

Erleben Sie die faszinierende Welt des Sees und seiner Uferlandschaft bei einer entspannten Wanderung entlang von Feuchtwiesen und Schilfgebieten. Entdecken Sie seltene Orchideen und lauschen Sie den stimmungsvollen Vogelgesängen mit einem tollen Blick auf die umliegende Bergwelt. Erfahren Sie interessante Informationen über das Ökosystem des Sees und seine Bewohner. An einem Beobachtungssteg haben Sie die Möglichkeit, mit einem Fernglas und Mikroskop das Leben im Wassertropfen zu entdecken und die Vielfalt der Tiere im See zu erforschen. Tauchen Sie ein in die faszinierende Welt des Sees und entdecken Sie seine Schönheit und Bedeutung für die Natur.



Landschaft Naturpark Weissensee | © Weissensee Information

Wochentag:	nach Vereinbarung buchbar
Ausgangspunkt:	Weissensee Information in Techendorf Süd (barrierefreies WC)
Startzeit Dauer:	9:30 - ca. 12:30 Uhr
Preis:	Erwachsene: € 22,- Kinder (9 bis 14 Jahre): € 15,-
Leistung:	<ul style="list-style-type: none"> • Geführte Wanderung durch spezialisierten Guide • Leihhausrüstung (Fernglas, Mikroskop)
Führung in folgenden Sprachen:	 

Anmeldung | Buchung:

bis Freitag 16 Uhr

Verein Naturpark Weissensee
naturpark.weissensee@ktn.gv.at
+43 664 / 96 36 185



Die gemütliche Tour beginnt bei der Weissensee Information in Techendorf Süd. Entlang dem von Feuchtwiesen umgebenen Ufer treffen wir auf eine unglaubliche Vielzahl seltener Orchideen. Nach einer kurzen Wanderung (ca. 1 km) bis zur Aussichtsplattform mit tollen Blicken auf die umliegende Bergwelt, lauschen wir entspannt den stimmungsvollen Rufen und Gesängen der Vögel. Der Ranger erzählt faszinierendes über Merkmale und Lebensweisen der einzelnen Vogelarten, deren Gefieder, über die Flugkünste und vieles mehr. Direkt hier, bei der Aussichtsplattform am Beobachtungssteg, finden erste Wasserberührungen statt. Mit dem Mikroskop wird die Vielfalt der Tiere im See von der Libellenlarve bis zu den Fischen untersucht. Danach führt uns dann der Uferweg zum geheimnisvollen Moorsteg, wo wir die Tour mit Blick auf den funkelnden Weissensee ausklingen lassen.

Anreise:

Im Ort mit dem sanft mobilen Naturparkbus möglich!

Besondere Hinweise:

Feste Schuhe, wetterfeste Kleidung, Jause, Getränk

Die ganze Tour ist barrierefrei und besonders geeignet für Familien mit Kleinkindern (auch mit Kinderwagen gut befahrbar), Senioren sowie Menschen mit Behinderungen

Zusatztermine für Gruppen nach Vereinbarung möglich!

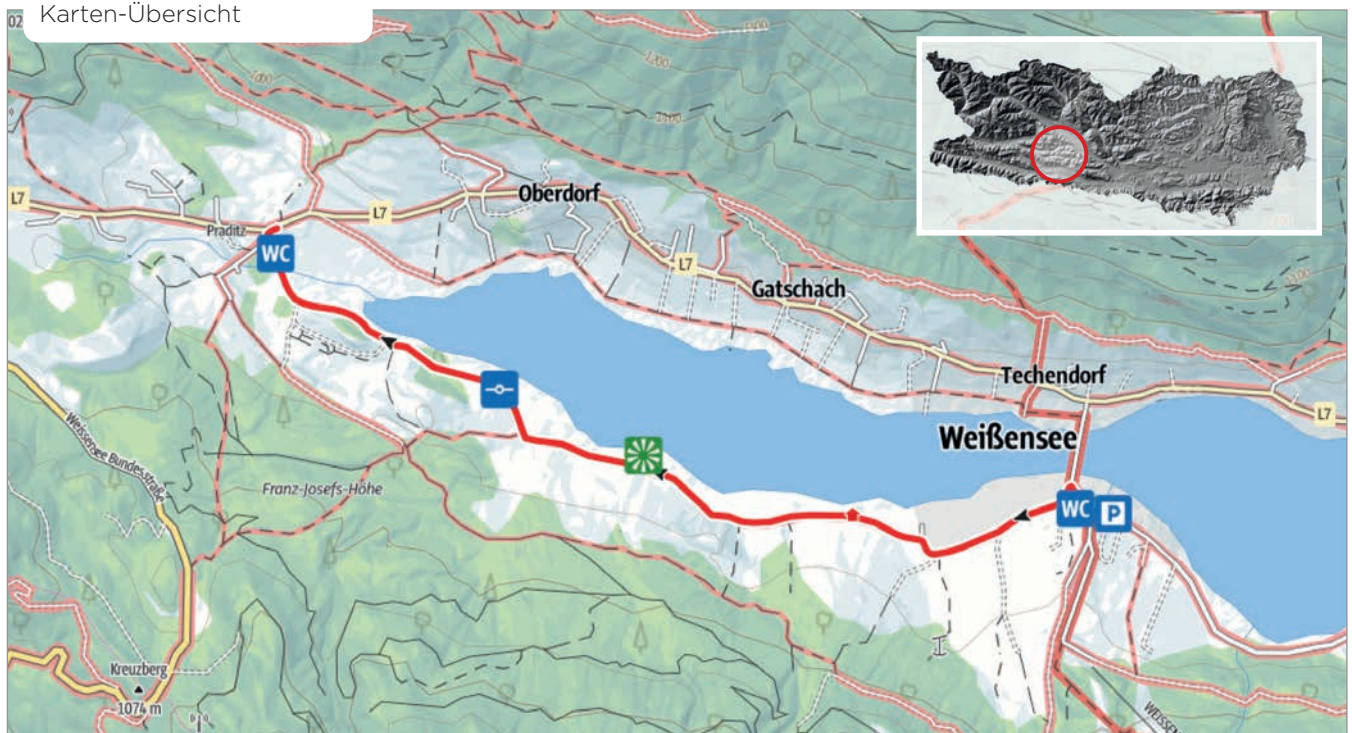
Guide | Betreuung:

Robert Röbl, Naturparkranger



„Nur was ich kennenlerne in der Natur kann ich verstehen und nur was ich verstehe kann ich schützen“

02 Karten-Übersicht



Nassfeld - Pressegger See | Lesachtal | Weissensee

ENTDECKT DIE KRAFT DER ALMKRÄUTER IM HÜTTENDORF EGGER ALM AUF 1.500M

Vom Frühling bis in den Herbst hinein, blüht eine Vielfalt an Almkräutern auf unseren Gailtaler Käsealmen! Taucht ein in ein Pflanzenreichtum der verschiedenen Kräuter im Almhüttendorf „EGGER ALM“. Nach einer geführten Wanderung entlang des Egger Alm Sees lernt ihr die Almkräuter von der Kräuterpädagogin „Isabella“ kennen. Unter dem Motto „riechen, fühlen, schmecken, werden die von ihr vorgestellten Kräuter gemeinsam verarbeitet.



Eggeralm | © Michael Stabentheiner

Wochentag:	Dienstag (11. Juni – 10. September 2024)
Ausgangspunkt:	Eggeralm – vor der Almkäserei
Startzeit Dauer:	10 Uhr ca. 3 – 4 Stunden
Preis:	€ 20,-
Leistung:	<ul style="list-style-type: none"> • Begrüßung bei der Eggeralm durch den Guide • Geführte Wanderung für ALLE, entlang des Egger Alm Sees • Erklärung der Wegstrecke • Einkehr in der Almkäserei mit Vorstellung der Almkräuter und Verarbeitung.
Führung in folgenden Sprachen:	



Anmeldung | Buchung:

bis zum Vortag um 16 Uhr
Info- & Servicecenter
Nassfeld/Pressegger See
9620 Hermagor, Wulfeniplatz 1
+43 4282 / 2043
info@nassfeld.at
www.nassfeld.at

Die Egger Alm befindet sich am Karnischen Hauptkamm in Kärnten. Vom Hüttenensemble her, gehört die Egger Alm zu den uraltesten Almen in Kärnten. In einem Talkessel auf rund 1.500 Metern Seehöhe reiht sich hier Holzhaus an Holzhaus und ergibt so das Flair eines uralten Almdorfes. Es ist von Hermagor aus in rund 10 Autominuten erreichbar.

Erklärung der umliegenden Landschaft, Wiesenpflanzen - riechen - angreifen - schmecken.
Die Natur - Ruhe - gute Luft - Almgeräusche bewusst genießen.

TIPPS:

Der Almshuttleservice bietet die Möglichkeit mit einem barrierefreien Transport das Naturerlebnis zu besuchen. Einfach anrufen & Shuttle buchen! +43 664 / 886 116 85 (Kosten: € 10,-/Pax/Strecke) Kostenfrei ausleihen und probieren den SwissTrac (Zuggerät für Rollstuhlfahrer). Vorbestellung bei Anmeldung im Info- und Servicecenter.

Anreise:

mit eigenem Auto oder öffentliche Anreise mit dem Almshuttle.

Besondere Hinweise:

Festes Schuhwerk, wetterfeste Kleidung, Getränk, Jause Notwendige Ausrüstung.
Vorstellung und Verarbeitung der Kräuter durch Isabella Burgstaller (Dipl. Kräuterpädagogin).

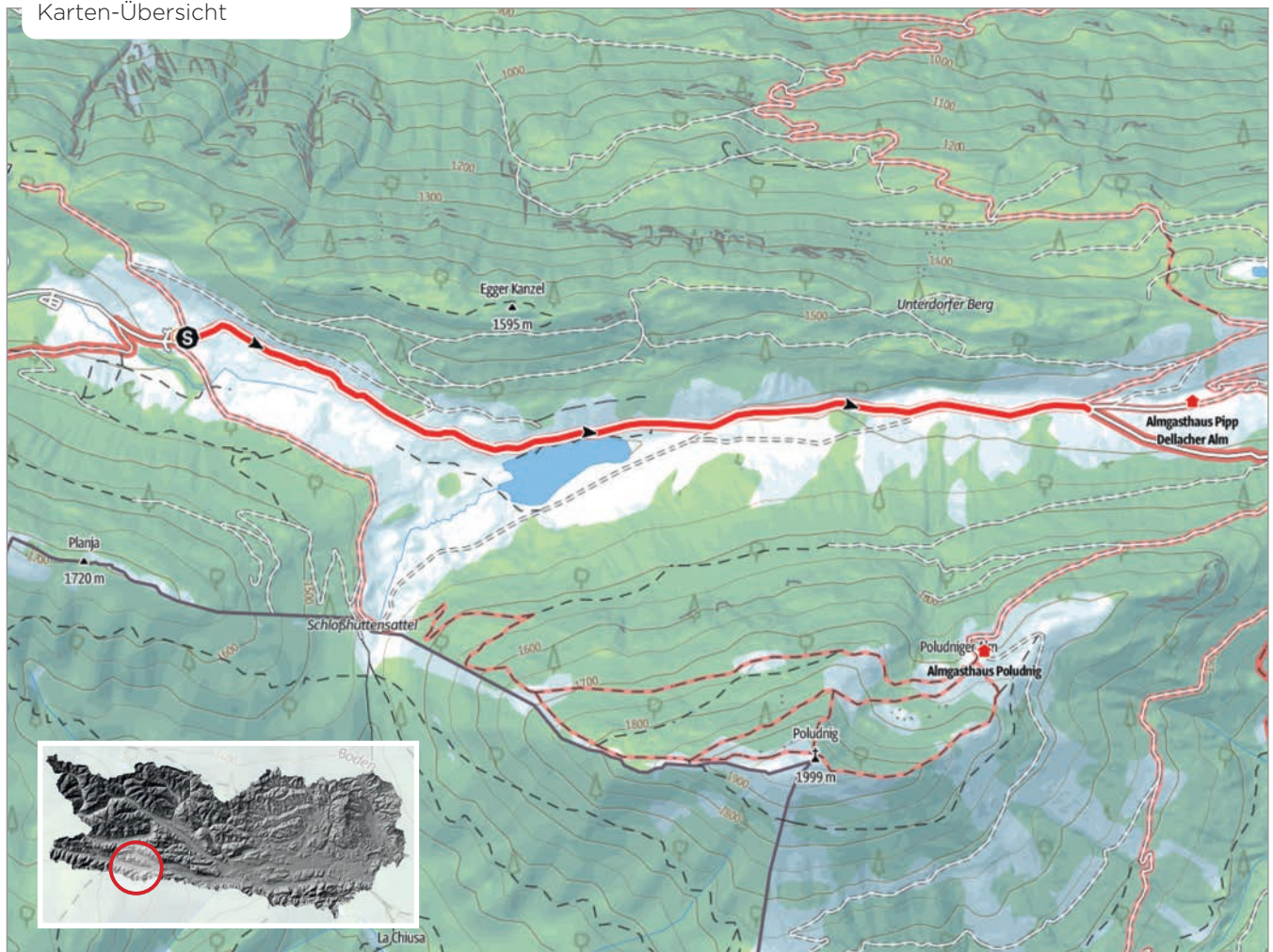
Guide | Betreuung:

Erni Jank, Natur Aktiv Guide, Kärntner Bergwanderführerin, Pilgerbegleiterin



„Die Verbindung zur Natur ist eine unerschöpfliche Kraftquelle. Gemeinsam unterwegs zu sein, macht offen die Wunderbar Schöpfung der Natur - und du kannst Sie bewusst und intensiv wahrnehmen.“

Karten-Übersicht



Region Nationalpark Hohe Tauern Kärnten - Mallnitz



NATURJUWEL „STAPPITZER SEE“

Nehmen Sie die Natur mit geschärften Sinnen wahr und erleben Sie eine spannende barrierefreie Reise ins Naturjuwel Stappitzer See!



Mallnitz | © Dietmar Denger



Wochentag:	auf Anfrage für Gruppen ab 8 Personen buchbar
Ausgangspunkt:	Talstation der Ankogelbahnen
Startzeit Dauer:	individuell (je nach Wunsch)
Preis:	Erwachsene € 22,- Kinder € 15,-
Leistung:	<ul style="list-style-type: none">• Barrierefreie Wanderung im Seebachtal mit Nationalpark Ranger:in• Die Natur mit allen Sinnen begreifen• im Anschluss gibt es die Möglichkeit, das BIOS Nationalparkzentrum Mallnitz zu erforschen (nicht im Preis inkludiert)
Führung in folgenden Sprachen:	 

Anmeldung | Buchung:

bis jeweils 16 Uhr am Vortag

Hohe Tauern - die Nationalpark-Region
in Kärnten Tourismus GmbH

+43 4824 2700-40

tourismus@nationalpark-hohetauern.at
oder

Nationalparkverwaltung Kärnten

+43 4825 6161, nationalpark@ktn.gv.at



Den Nationalpark Hohe Tauern mit allen Sinnen begreifen, steht im Mittelpunkt dieser Ranger-Führung. Der Wanderweg bis zum Stappitzer See ist barrierefrei ausgeführt und lädt zum Naturgenießen und -erfahren ein. Dabei stellt das Rauschen des Seebaches eine Besonderheit dar. Das Naturjuwel „Stappitzer See“ beinhaltet neben der Sage zum Lindwurm auch viel Interessantes über die dortigen Wasservögel, welche am Tauernhauptkamm oft aufgrund von Schlechtwettereinbrüchen längere Zeit am Stappitzer See verweilen „müssen“. Eine atemberaubende Naturkulisse auf 1.300 m Seehöhe lässt diese leichte Wanderung zu einem unvergesslichen Erlebnis werden.

Besondere Hinweise:

Barrierefreier Wanderweg; für Personen mit Rollstuhl oder auch Kinderwagen besonders geeignet. Eigene Verpflegung (Jause + Getränk) empfohlen.

Guide | Betreuung:

Nationalpark Ranger:innen



Gabriele Golger-Oberwinkler
Nationalpark Rangerin:
„Das Seebachtal mit dem Naturjuwel Stappitzer See ist eines der schönsten Hochgebirgstäler der Hohen Tauern – ein nahezu ebener Talboden, tosende Wasserfälle, der kristallklare Seebach und imposante Gipfel.“

Karten-Übersicht

